

【単】給水管切替 N=1件

【補・本設】空気弁設置 N=1基

コメント	防衛施設周辺民生安定施設整備助成事業					
路線・河川	一般県道二本木岡川新井線 他					
工事場所 及び 工事名	上越市 中郷区 二本木 他 地内					
	水道管入替(第1工区)工事					
図面名	【本設】平面図①					
縮尺	図示			図面番号		7-1
課長	所長	副所長	班長	検査	設計	
上越市ガス水道局						

※【本設】平面図③へ

【補・本設】水道HPPE φ150(180.0) L=592.2m
【単】給水管切替 N=1件

中郷区二本木

一般県道二本木岡川新井線

既設水道管φ150

279.7, 280.2, 283.8, 284.6, 285.3, 288.9, 279.4, 279.7, 282.8, 280.0, 274.3, 71.3

④, ⑤, ⑥, ⑦, ⑧

※【本設】平面図③へ

【補・本設】水道HPPE φ150(180.0) L=592.2m
【単】給水管切替 N=1件

※【本設】平面図①へ

中郷区二本木

一般県道二本木岡川新井線

中郷区二本木

274.3

279.4

279.7

280.2

282.8

283.8

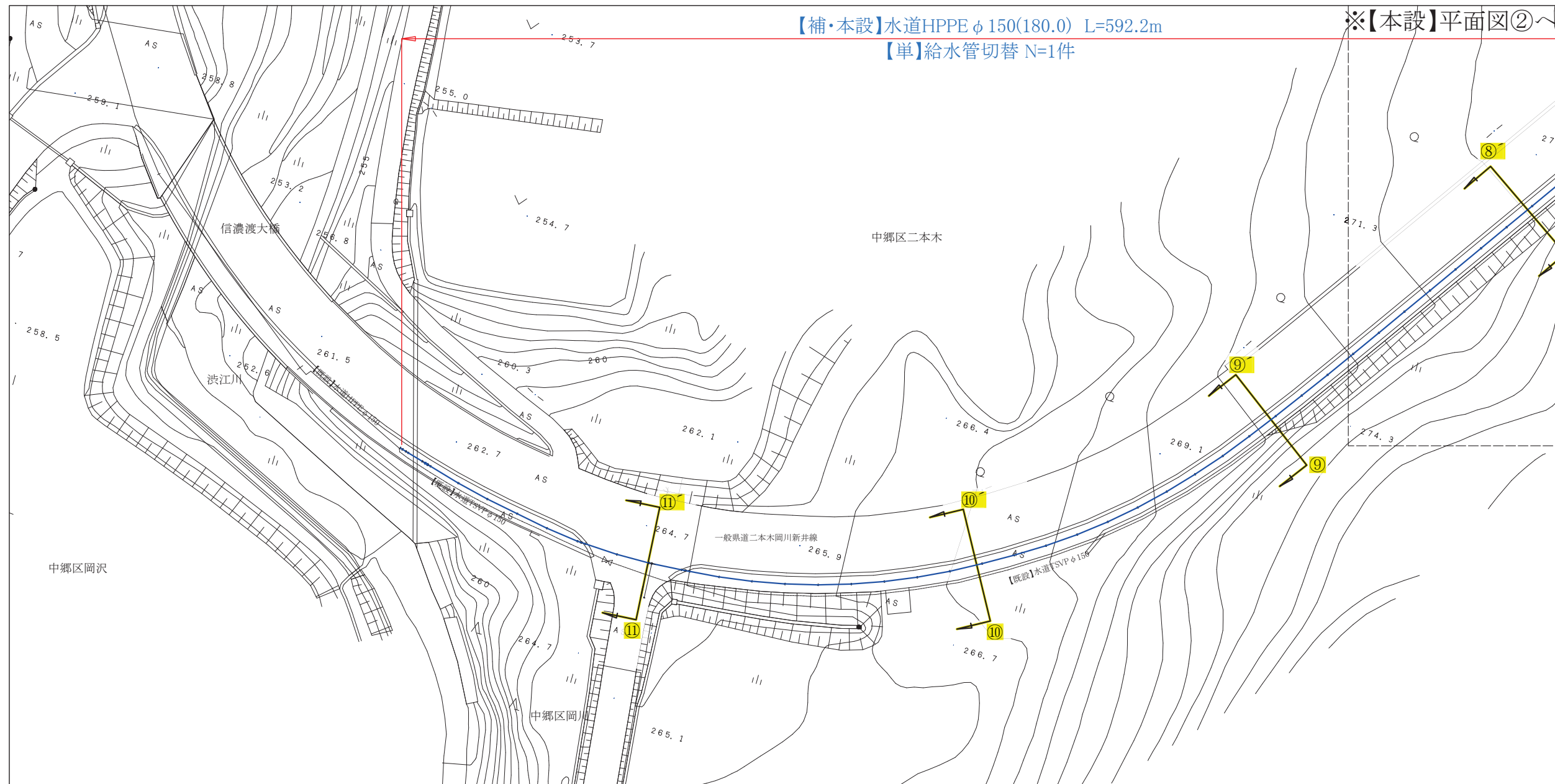
284.6

285.3

288.9

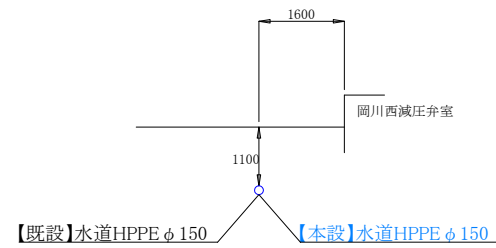
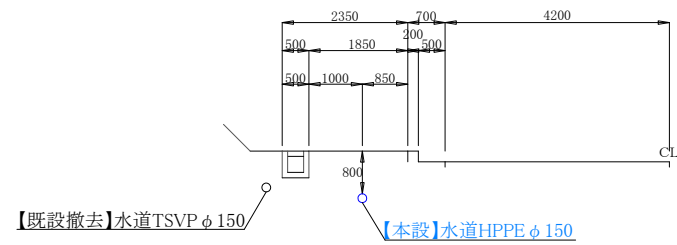
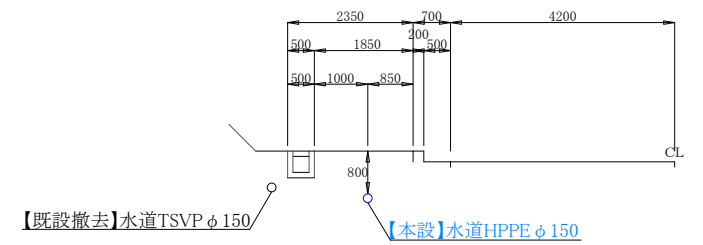
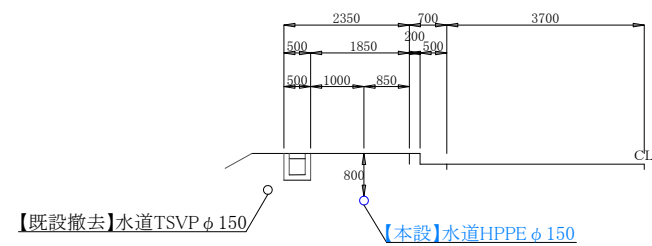
コメント	防衛施設周辺民生安定施設整備助成事業					
路線・河川	一般県道二本木岡川新井線 他					
工事場所 及び 工事名	上越市 中郷区 二本木 他 地内					
	水道管入替(第1工区)工事					
図面名	【本設】平面図②					
縮 尺	図示			図面番号	7-2	
課 長	所 長	副所長	班 長	検 査	設 計	

上 越 市 ガ ス 水 道 局

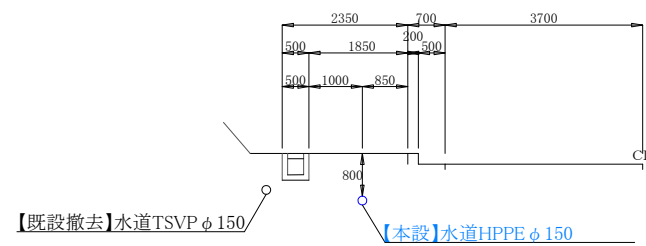


コメント	防衛施設周辺民生安全施設整備助成事業									
路線・河川	一般県道二本木岡川新井線 他									
工事場所 及び 工事名	上越市 中郷区 二本木 他 地内 水道管入替(第1工区)工事									
図面名	【本設】平面図③									
縮 尺	図示					図面番号		7-3		
課 長	所 長	副所長	班 長	検 査	設 計					
上 越 市 ガ ス 水 道 局										

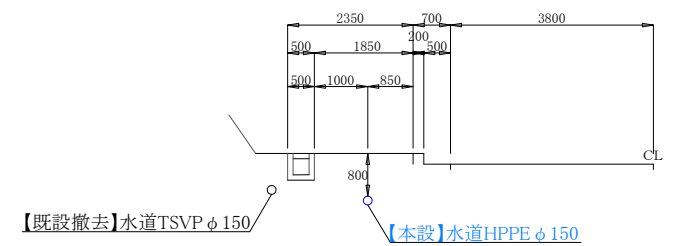
横断図① S=1:100

$$\textcircled{0} - \textcircled{0},$$

$$\textcircled{1} - \textcircled{1},$$

$$\textcircled{2} - \textcircled{2}',$$

$$\textcircled{3} - \textcircled{3}',$$


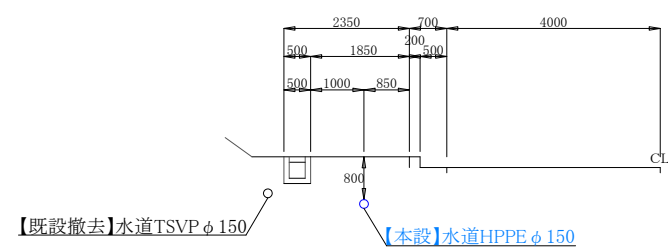
④ — ④，



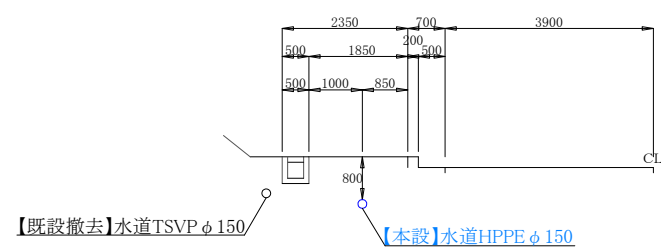
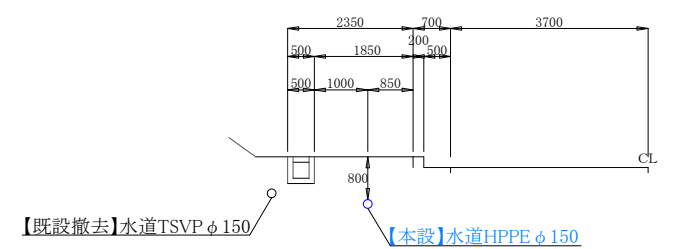
⑤ — ⑤',



⑥ — ⑥',



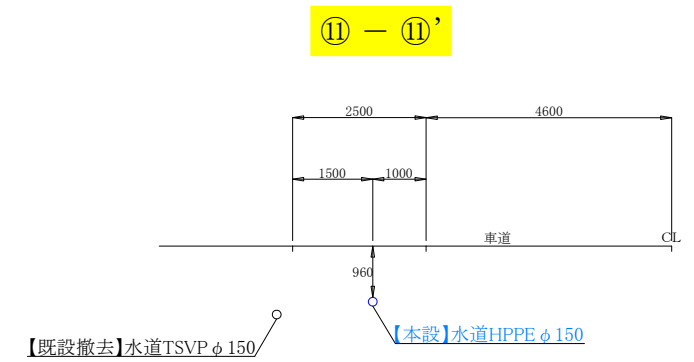
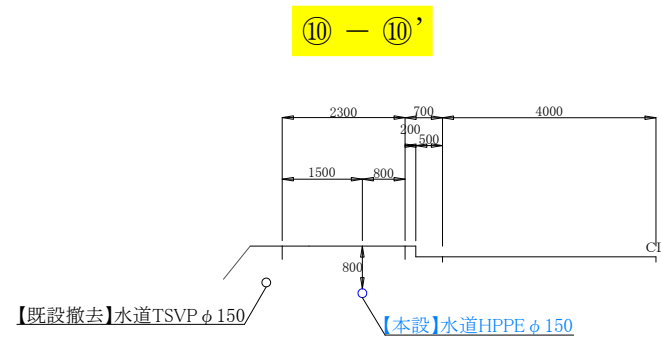
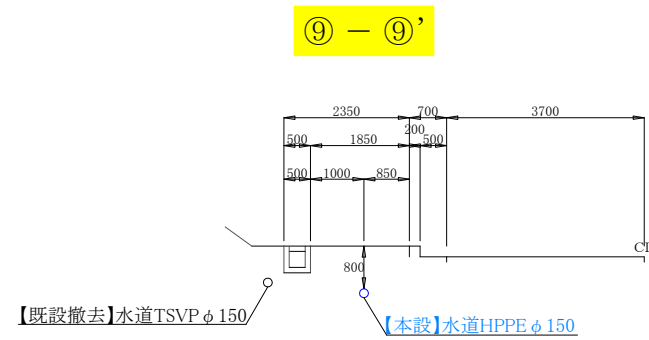
⑦ — ⑦'


$$\textcircled{8} - \textcircled{8}',$$


コメント	防衛施設周辺民生安定施設整備助成事業					
路線・河川	一般県道二本木岡川新井線 他					
工事場所 及び 工事名	上越市 中郷区 二本木 他 地内					
	水道管入替(第1工区)工事					
図面名	【本設】横断図					
縮尺	図示			図面番号		7-4
課長	所長	副所長	班長	検査	設計	

上越市ガス水道局

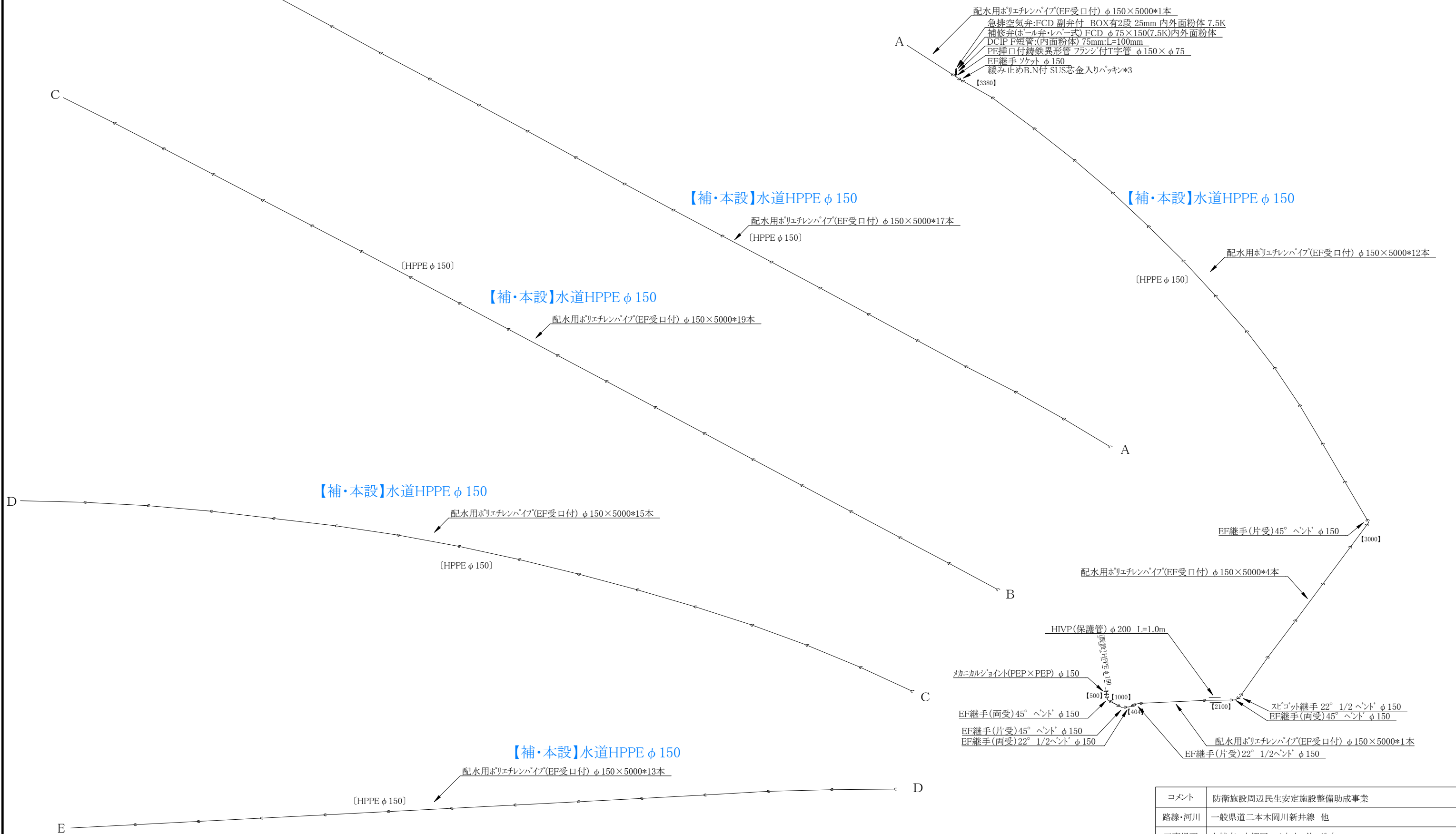
横断図② S=1:100



コメント	防衛施設周辺民生安定施設整備助成事業				
路線・河川	一般県道二本木岡川新井線 他				
工事場所 及び 工事名	上越市 中郷区 二本木 他 地内				
	水道管入替(第1工区)工事				
図面名	【本設】横断図				
縮尺	図示			図面番号	7-5
課長	所長	副所長	班長	検査	設計

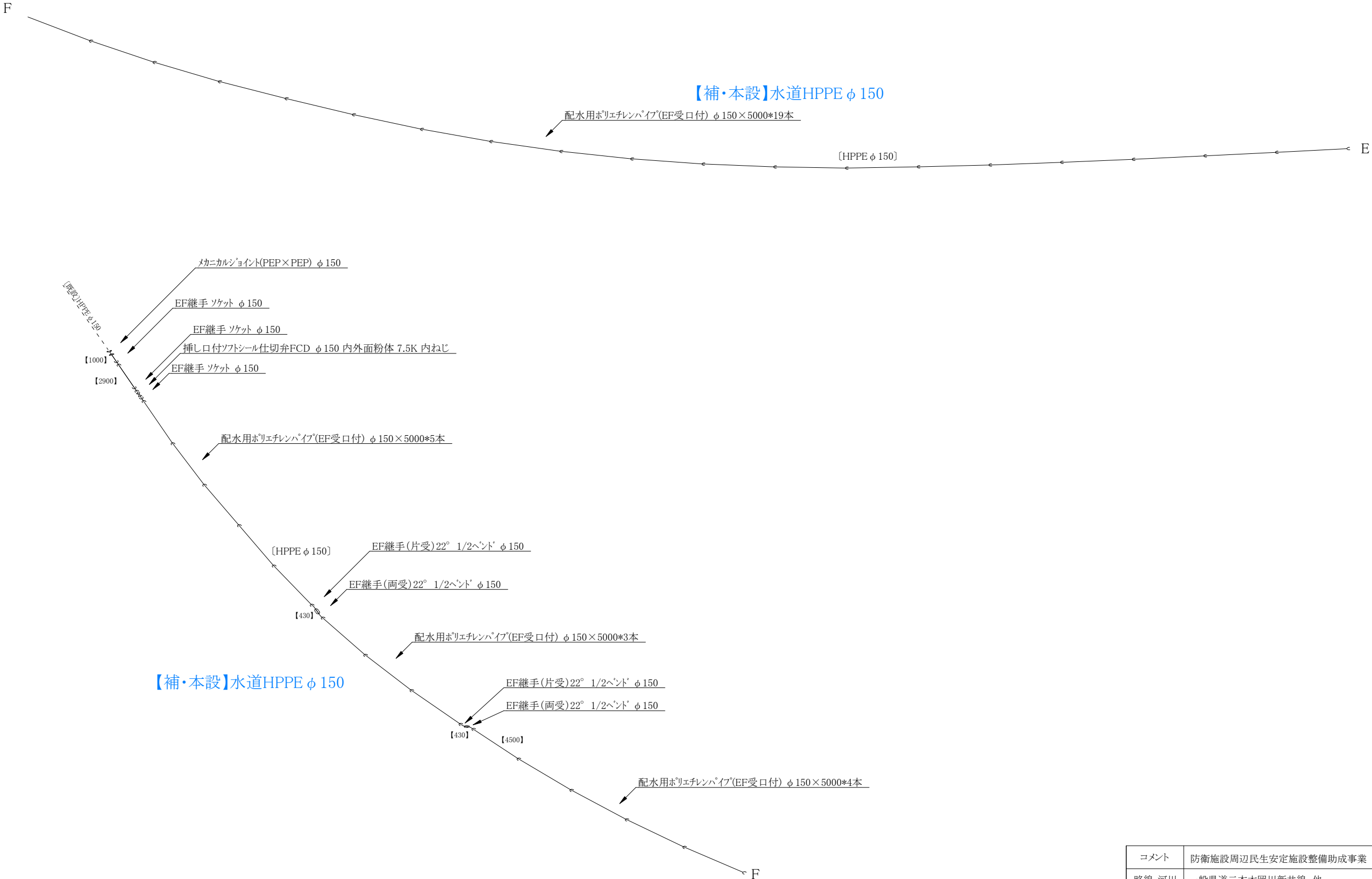
上越市ガス水道局

B 【本設】配管詳細図① S=Free




コメント	防衛施設周辺民生安定施設整備助成事業				
路線・河川	一般県道二本木岡川新井線 他				
工事場所 及び 工事名	上越市 中郷区 二本木 他 地内 水道管入替(第1工区)工事				
図 面 名	【本設】配管詳細図①				
縮 尺	図示		図面番号	7-6	
課 長	所 長	副所長	班 長	検 査	設 計
上 越 市 ガ ス 水 道 局					

【本設】配管詳細図② S=Free

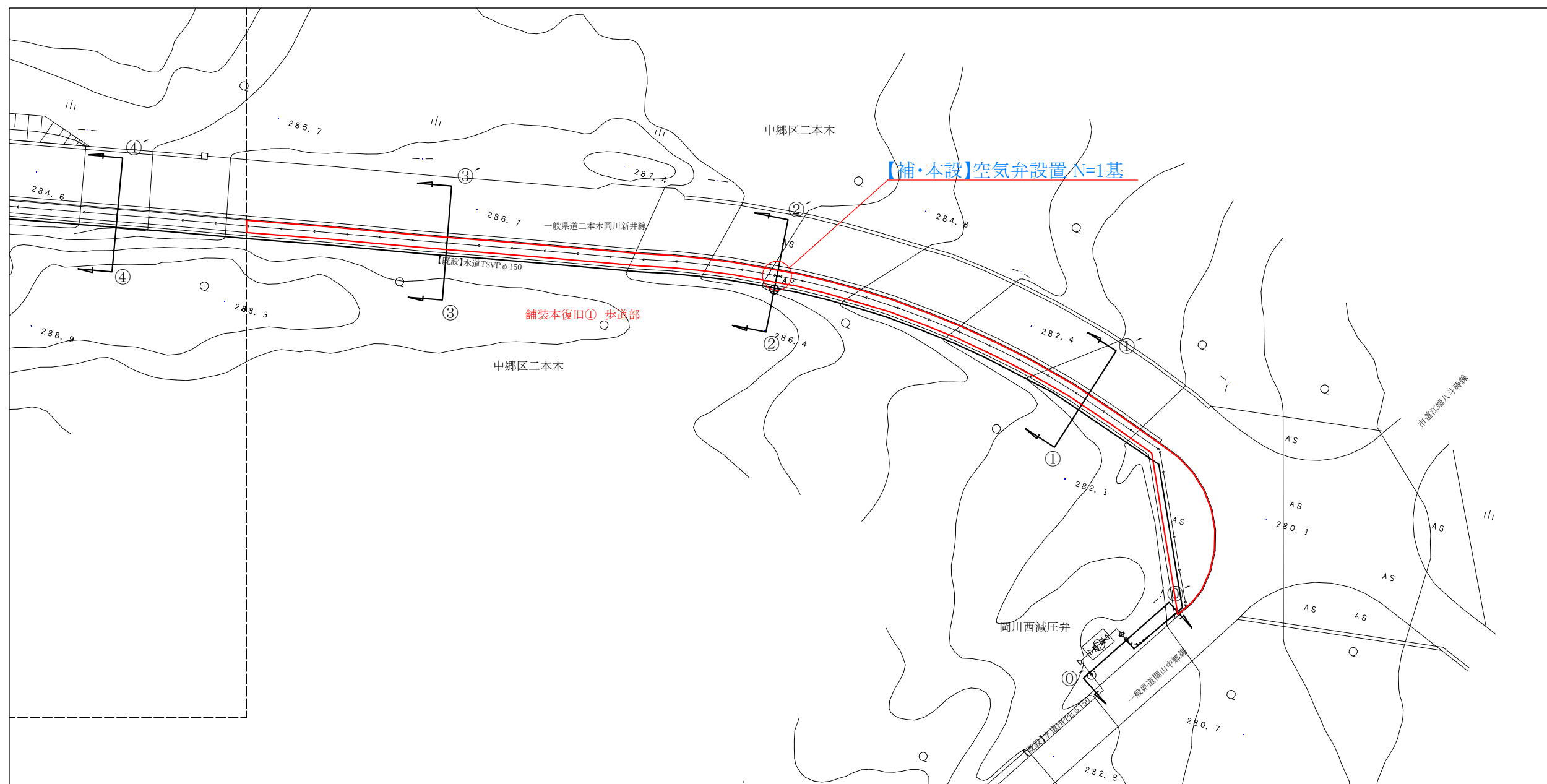


コメント	防衛施設周辺民生安定施設整備助成事業				
路線・河川	一般県道二本木岡川新井線 他				
工事場所 及び 工事名	上越市 中郷区 二本木 他 地内				
	水道管入替(第1工区)工事				
図面名	【本設】配管詳細図②				
縮尺	図示			図面番号	7-7
課長	所長	副所長	班長	検査	設計

上越市ガス水道局




舗装本復旧平面図① S=Free

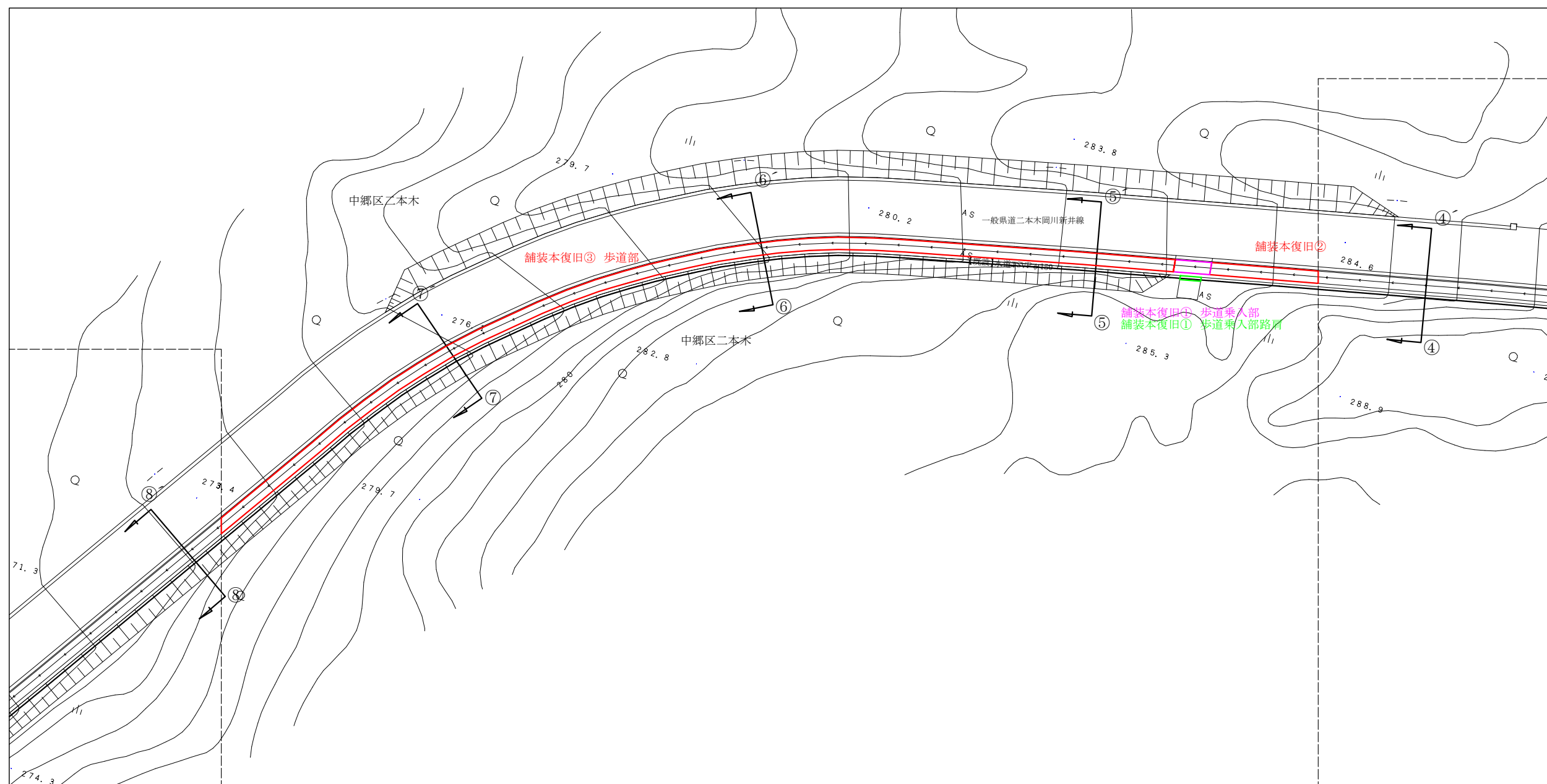


舗装本復旧①【補助】 歩道部 面積 411.2㎡


舗装本復旧【補助】 歩道部 全体面積 1,019.6㎡ t=40mm
舗装本復旧【補助】 歩道乗入部 全体面積 24.4㎡ t=50mm
舗装本復旧【単独】 歩道乗入部路肩 全体面積 4.0㎡ t=50mm
舗装本復旧【補助】 車道部 全体面積 86.0㎡ t=100mm(県道車道)
舗装本復旧【補助】 乗入部 全体面積 47.6㎡ t=100mm(県道車道)



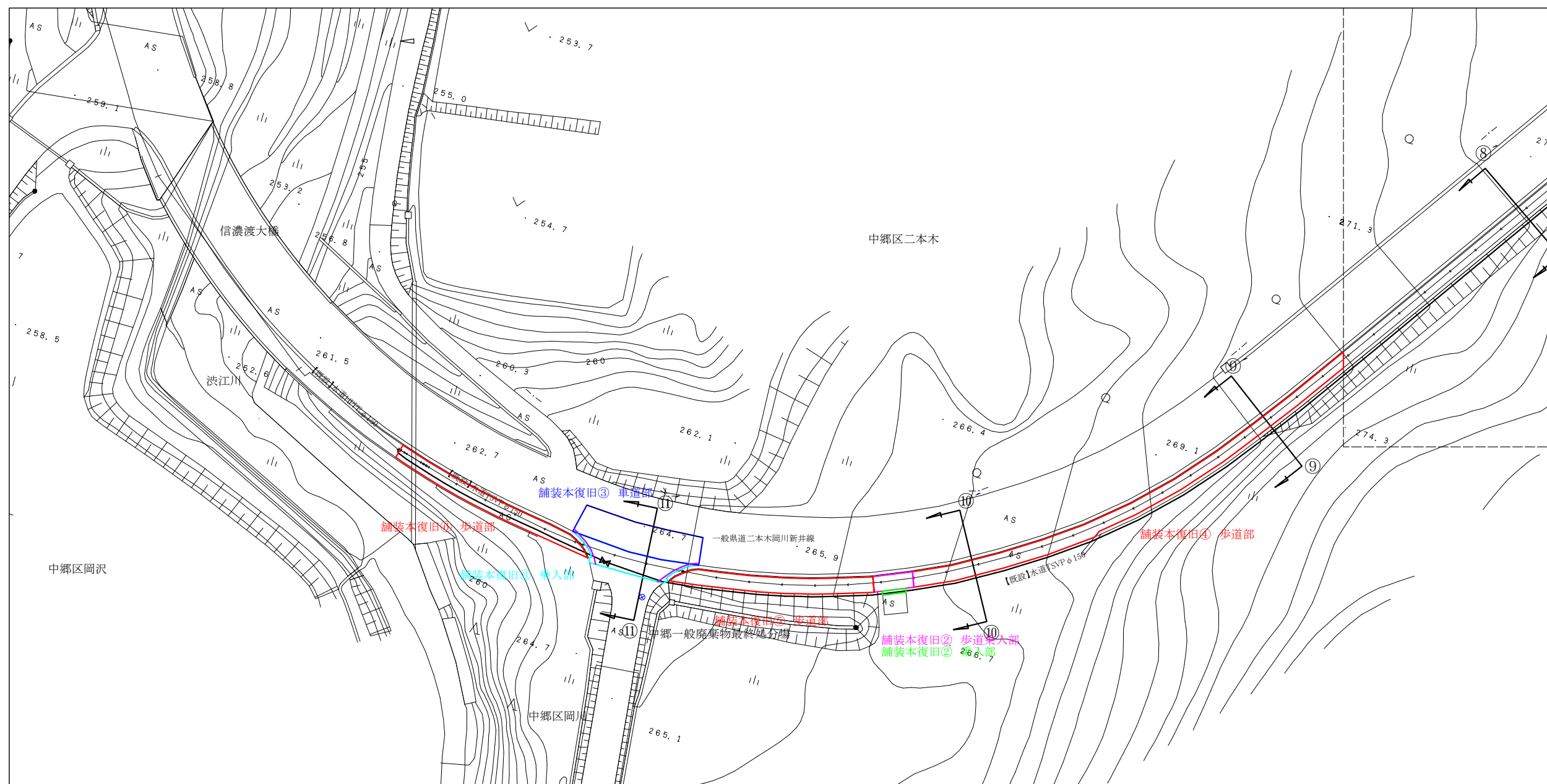
舗装本復旧平面図② S=Free




舗装本復旧②【補助】 歩道部 面積 30.3㎡
舗装本復旧③【補助】 歩道部 面積 289.1㎡
舗装本復旧①【補助】 歩道乗入部 面積 10.2㎡
舗装本復旧①【単独】 歩道乗入部路肩 面積 1.9㎡ 舗装版切断 3.2*1=3.2m



舗装本復旧平面図③ S=Free



舗装本復旧④【補助】	歩道部	面積	151.5㎡
舗装本復旧⑤【補助】	歩道部	面積	68.3㎡
舗装本復旧⑥【補助】	歩道部	面積	69.2㎡
舗装本復旧②【補助】	歩道乗入部	面積	14.2㎡
舗装本復旧②【単独】	歩道乗入部路肩	面積	2.1㎡ 舗装版切断 3.5*1=3.5m
舗装本復旧③【補助】	車道部	面積	86.0㎡ 舗装版切断 27.5m センターライン L=18.0m 外側線 L=13.5m
舗装本復旧③【補助】	乗入部	面積	47.6㎡ 舗装版切断 11.5*1=11.5m

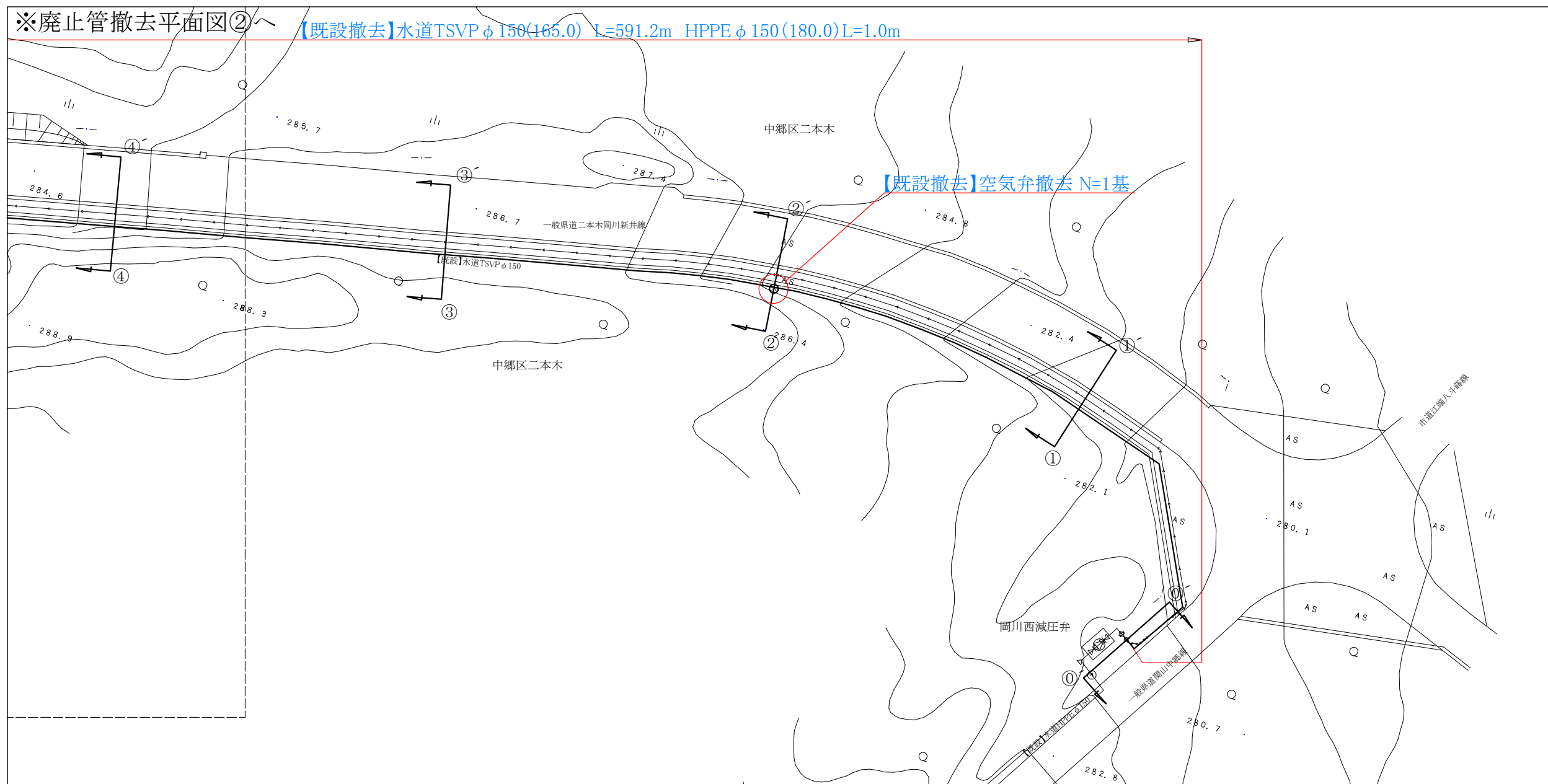



廃止管撤去平面図① S=Free

※廃止管撤去平面図②へ

【既設撤去】水道TSVP $\phi 150(165.0)$ L=591.2m HPPE $\phi 150(180.0)$ L=1.0m

【既設撤去】空気弁撤去 N=1基



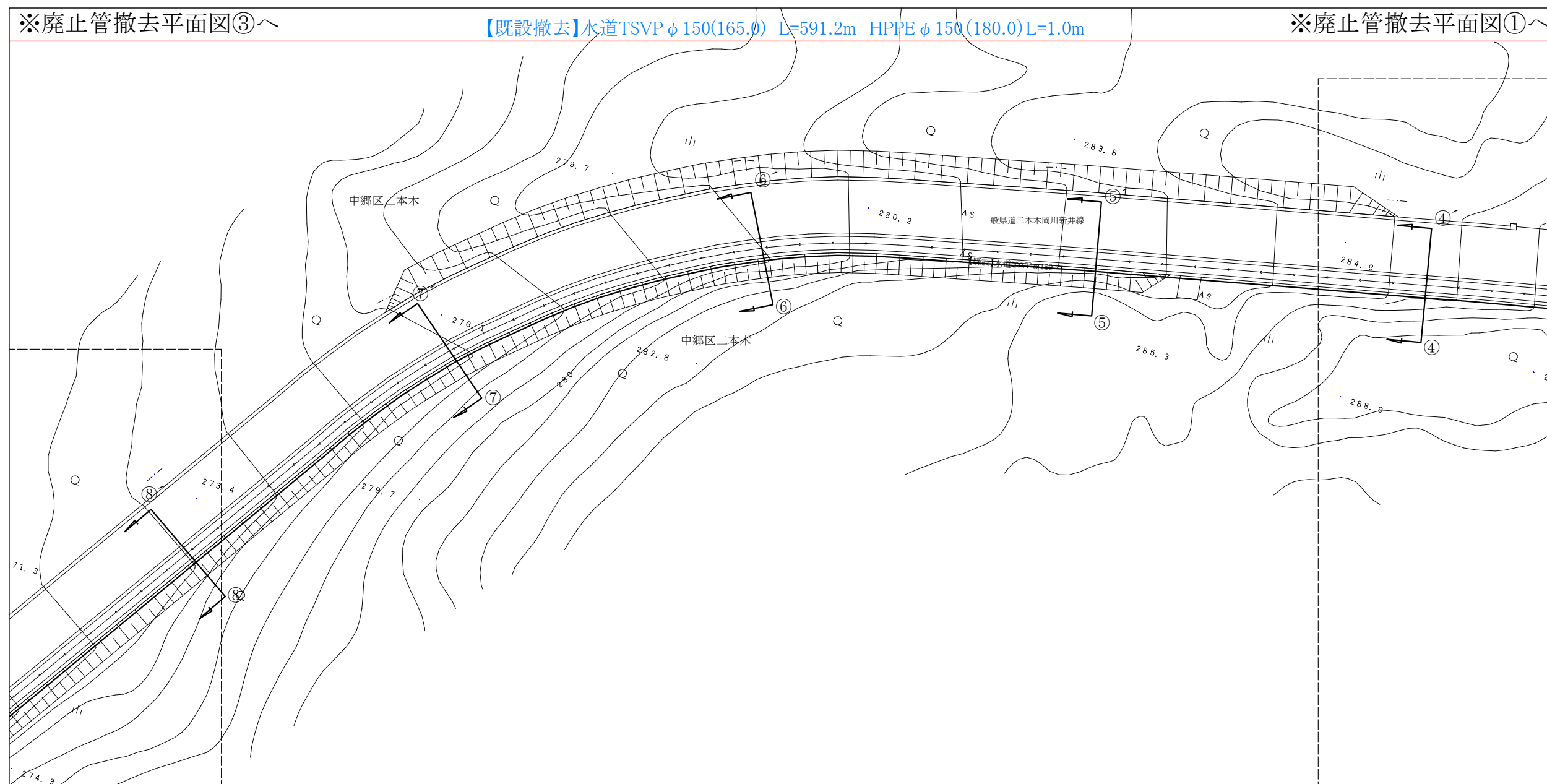


廃止管撤去平面図② S=Free

※廃止管撤去平面図③へ

【既設撤去】水道TSVP $\phi 150(165.0)$ L=591.2m HPPE $\phi 150(180.0)$ L=1.0m

※廃止管撤去平面図①へ





廃止管撤去平面図③ S=Free

